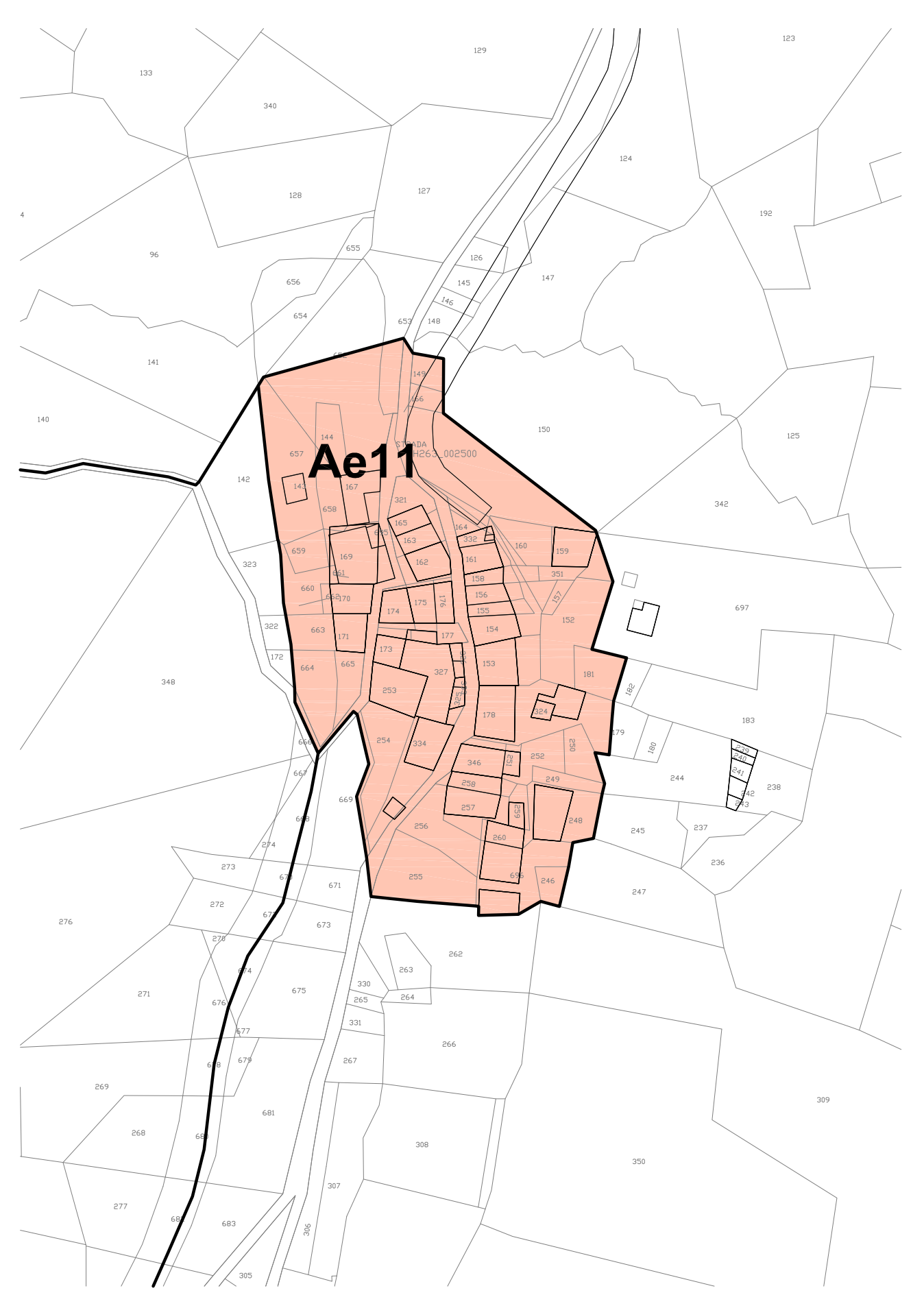
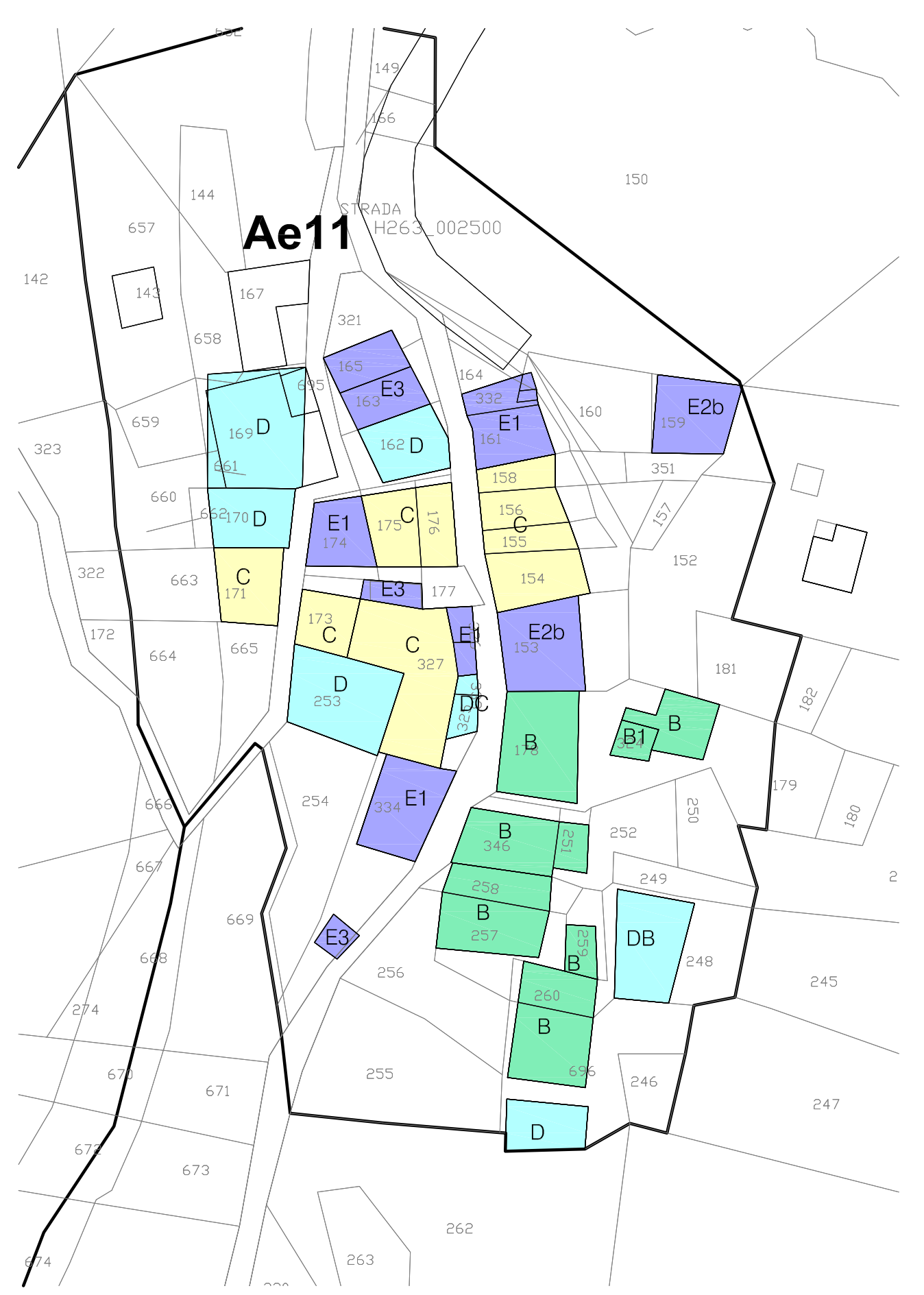


Legenda Classificazione
sulla base delle indicatori della DGR 41/999

Monumento	Documento	Edificio di pregio storico, culturale, architettonico e ambientale
A - Monumento A1 - Caselli, torri, case muraie e case forti e fortificazioni A2 - Resti archeologici A3 - Fontane, stagni, stalle A4 - Edifici di culto ed edifici funzionalmente connessi A5 - Edifici appartenenti ai Comuni, alla Regione, alla Comunità Montana, o altri enti o istituti regolarmente riconosciuti risalenti ad oltre 50 anni	B - Documento B1 - Risconti, grossi, scudi B2 - Edifici in materiali connessi B3 - Edifici prodotti e connessi alle attività produttive B4 - Edifici in complessi di edifici che hanno subito modifiche, nel passato, per adattamenti di tipo turistico, rappresentativo, politico, sociale, connessi a particolari monumenti e spazi storici	C - Edificio di pregio storico, culturale, architettonico e ambientale C1 - Individuazione volumetrica C2 - Organizzazione distributiva C3 - Strutture C4 - Elementi stilistici classici C5 - Impiego di materiali e caratteristiche della lavorazione di materiali C6 - Elementi decorativi di particolare rilievo
Edificio di pregio	Edificio non rientrato nelle categorie precedenti	Area di particolare interesse
DB - Edificio di pregio (assemblabile) ed edificio documento per il valore intrinseco DC - Edificio di pregio (assemblabile) ed edificio documento per il valore intrinseco DD - Edificio di pregio (assemblabile) ed edificio inserito nell'ambiente per il valore intrinseco DE - Edificio di pregio (assemblabile) ed edificio inserito nell'ambiente per il valore intrinseco DF - Edificio di pregio (assemblabile) ed edificio inserito nell'ambiente per il valore intrinseco D - Edificio di pregio - Ruderale	E1 - Edificio inserito nell'ambiente E2 - Edificio in contrasto con l'ambiente E3 - Edificio in contrasto volumetrico o anche solo in altezza E4 - Edificio in contrasto per elementi di finitura E5 - Edificio in contrasto spaziale E6 - Edificio in contrasto per volumetrie che per elementi di finitura o elementi tipologici E3 - Edificio inserito nell'ambiente E4 - Edificio inserito nell'ambiente	F1 - Area di pertinenza di monumenti e documenti ed edifici di pregio storico, culturale, architettonico e ambientale F2 - Area di pregio storico, culturale, architettonico e ambientale



ZONA Ae11 - LE COURTHOUD
Planimetria su base catastale con individuazione della zona di PRG
Foglio XXV - scala 1:1000



ZONA Ae11 - LE COURTHOUD
Classificazione
Foglio XXV - scala 1:500

Regione Autonoma Valle d'Aosta
Région Autonome Vallée d'Aoste

Comune di Rhêmes-Saint-Georges

PIANO REGOLATORE GENERALE
ADEGUAMENTO DEL PRGC AL PTP (ART. 13 L.R. 6 APRILE 1998, N. 11)

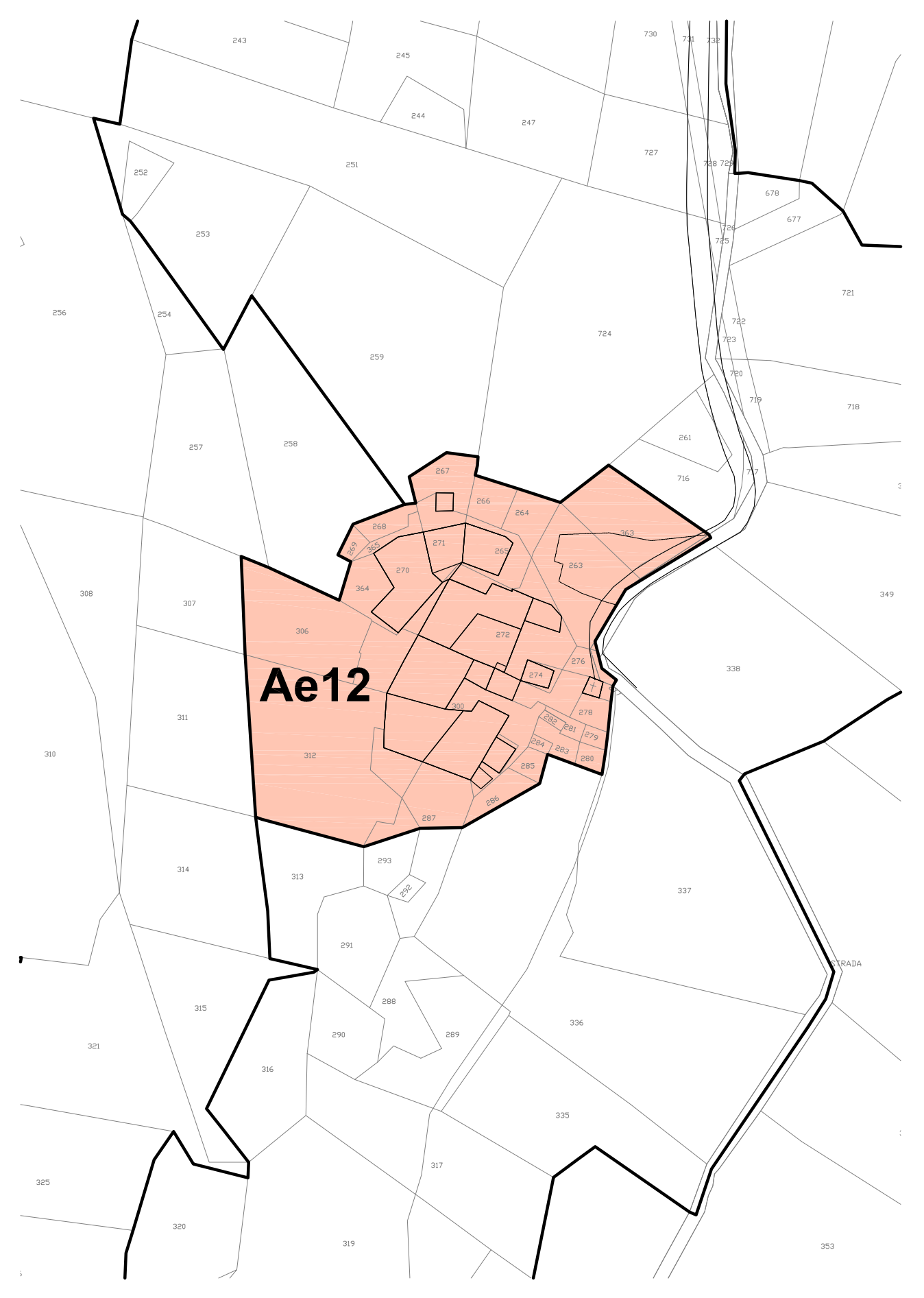
Cartografia Prescrittiva
P4C7 CLASSIFICAZIONE DEGLI EDIFICI NELLE SOTTOZONE DI TIPO A

Ae11 - Le Courthoud
Ae12 - Le Créton

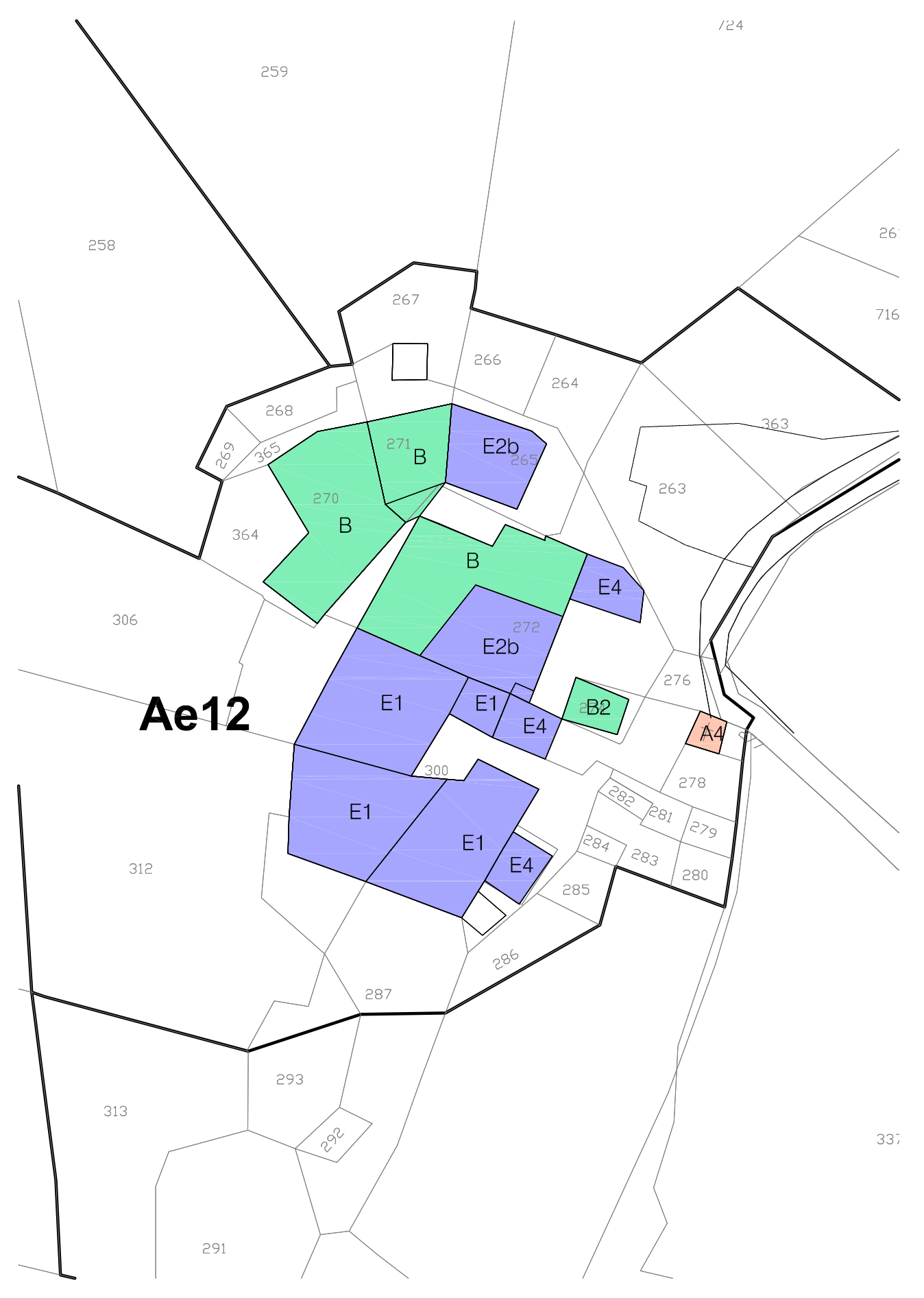
scala 1:10001:500
Febbraio 2017

Tecnici incaricati:
Arch. Franco Manes [coordinatore]
Arch. Andrea Marchisio
Arch. Michèle Saulle
Dott. Gioglio Roby Vuillemoz
Dott. Forestale Italo Cerise

Adottato dal Consiglio Comunale con deliberazione n° _____ in data _____
Approvato dalla Giunta Regionale con deliberazione n° _____ in data _____



ZONA Ae12 - LE CRÉTON
Planimetria su base catastale con individuazione della zona di PRG
Foglio XXVI - scala 1:1000



ZONA Ae12 - LE CRÉTON
Classificazione
Foglio XXVI - scala 1:500